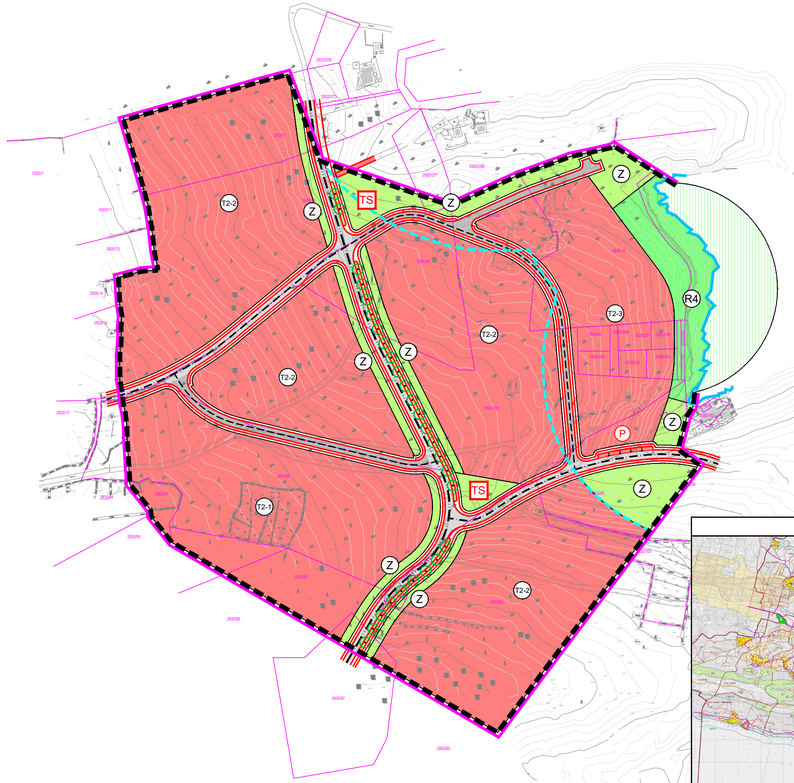


PRIKAZ OBUHVATA URBANISTIČKOG PLANA - Izvod iz PPUO Jelsa

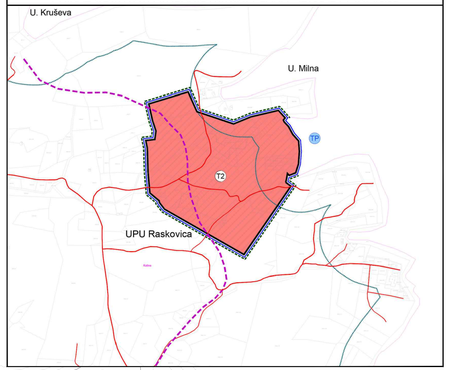


POLOŽAJ UTZ ZASTRAŽIŠĆE RASKOVICA - Izvod iz PPUO Jelsa

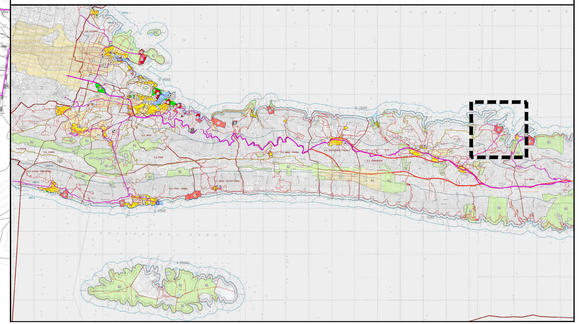

## 1. KORIŠTENJE I NAMJENA POVRŠINA

### GRANICE

- OBUHVAT URBANISTIČKOG PLANA UREĐENJA
- GRANICA IZDVOJENOG GRAĐEVINSKOG PODRUČJA IZVAN NASELJA
- POJAS KOPNA 100 m OD OBALNE CRTE
- LINIJA POSTOJEĆE OBALE

### KORIŠTENJE I NAMJENA POVRŠINA

- T2-1 — UGOSTITELJSKO TURISTIČKA NAMJENA T2-1 - hotel
- T2-2 — UGOSTITELJSKO TURISTIČKA NAMJENA T2-2 - turističke vile
- T2-3 — UGOSTITELJSKO TURISTIČKA NAMJENA T2-3 - prateći sadržaji
- R4 — ŠPORTSKO REKREACIJSKA NAMJENA R4 - uređena plaža
- R4 — ŠPORTSKO REKREACIJSKA NAMJENA R4 - akvatorij uređene plaže
- Z — ZAŠTITNE ZELENE POVRŠINE
- TS — TRAFOSTANICA TS 20(10)/0,4 kV

### CESTOVNI PROMET

CESTE I ULICE (JAVNOPROMETNE POVRŠINE)

- LOKALNA CESTA
- SABIRNA ULICA
- PRISTUPNA ULICA - DVOSMJERNA
- PRISTUPNA ULICA - JEDNOSMJERNA
- INTERVENTNA (SERVISNA) ULICA
- PRISTUPNA ULICA (IZVAN OBUHVATA URBANISTIČKOG PLANA)
- P — JAVNO PARKIRALIŠTE
- ZELENILO U POTEZU (ORIJENTACIJSKI POLOŽAJ)

0 20 40 60 80 100m

# URBANISTIČKI PLAN UREĐENJA III

# ZASTRAŽIŠĆE RASKOVICA - T2

URBOS
BIRO ZA PROSTORNO PLANIRANJE, URBANIZAM I ZAŠTITU OKOLIŠA
d.o.o. SPLIT, Karamanova 11

**KONAČNI PRIJEDLOG**

Broj elaborata: 791/19.

| | |
|---|---|
| **Županija:** SPLITSKO DALMATINSKA<br>Općina: JELSA | |
| Naziv prostornog plana: URBANISTIČKI PLAN UREĐENJA III<br>ZASTRAŽIŠĆE-RASKOVICA - T2 | |
| Naziv kartografskog prikaza: KORIŠTENJE I NAMJENA POVRŠINA | |
| Broj kartografskog prikaza: **1.** | Mjerilo kartografskog prikaza: **1:2000** |
| Odluka o izradi plana (službeno glasilo):<br>"Službeni glasnik Općine Jelsa", broj 14/20. | Odluka predstavničkog tijela o donošenju plana (službeno glasilo):<br>"Službeni glasnik Općine Jelsa", broj __/__. |
| Javna rasprava (datum objave): 19.04.2021. | Javni uvid održan:<br>od 21.04.2021.<br>do 20.05.2021. |
| Pečat tijela odgovornog za provođenje javne rasprave: | Odgovorna osoba za provođenje javne rasprave:<br>IVICA KERŠIĆ, dipl. oec. |
| Suglasnost na plan prema članku 108. Zakona o prostornom uređenju ("Narodne novine" br.153/13, 65/17, 114/18, 39/19 i 98/19)<br>Klasa: ; URBROJ: ; Zagreb, 2020 | |
| Pravna osoba/tijelo koje je izradilo plan: URBOS doo SPLIT<br>Biro za prostorno planiranje, urbanizam i zaštitu okoliša | |
| Pečat pravne osobe/tijela koje je izradilo plan: | Odgovorna osoba:<br>GORDANA RADMAN, dipl. ing.arh. |
| Odgovorni voditelj: GORDANA RADMAN, dipl. ing. arh. | |
| Stručni tim u izradi plana:<br>1. GORDANA RADMAN, dipl. ing. arh.<br>2. MAJA MADIRACA, dipl. oec.<br>3. dr.sc. ZORAN RADMAN, znanstveni suradnik<br>4. LARISA BAČIĆ, dipl. ing. grad. | 5. IVANA BUBIĆ, univ. spec. oec.<br>6. MISLAV MADIRACA, stud. oec.<br>7.<br>8. |
| Pečat predstavničkog tijela: | Predsjednik predstavničkog tijela:<br>..... |
| Istovjetnost ovog prostornog plana s izvornikom ovjerava: | Pečat nadležnog tijela: |